

Ένθετο 1.3.

Ανάλυση και εκτίμηση της αναγνωρισιμότητας των αντικειμένων της πολιτιστικής και της φυσικής κληρονομιάς μεταξύ του πληθυσμού της στοχευμένης περιοχής/επαρχία Χάσκοβο

I. Θέση των πολιτιστικών και των φυσικών αντικειμένων στην αντίληψη του τοπικού πληθυσμού για την ανάπτυξη της στοχευμένης περιοχής

Η αναγνωρισιμότητα των αντικειμένων μελετάται στο πλαίσιο της γενικής αντίληψης του τοπικού πληθυσμού για την ανάπτυξη της στοχευμένης περιοχής (επαρχία Χάσκοβο).

Τα αντικείμενα της πολιτιστικο-ιστορικής κληρονομιάς έχουν κατηγορηματική θέση στην αντίληψη του πληθυσμού σαν δεύτερη πιο σημαντική πηγή για την ανάπτυξη της στοχευμένης περιοχής με την δυνατότητα που προσφέρει να προσελκύει επισκέπτες:

- Τα αντικείμενα της πολιτιστικο-ιστορικής κληρονομιάς είναι η δεύτερη πιο σημαντική πηγή (30,6%), με τη νομοί α συνδέεται η βασική δυνατότητα για ανάπτυξη της περιφέρειας Χάσκοβο – μετά τη γη και τη δυνατότητα ανάπτυξης της Γεωργίας (33,2%).
- Μετά τη Γεωργία (58,8%), τη νομοί α οι ερωτηθέντες αντιλαμβάνονται σαν την δραστηριότητα με την καλύτερη προοπτική για την περιφέρεια Χάσκοβο, ο Τουρισμός είναι στη δεύτερη θέση (45%) ενώ η Αμπελουργία και η Οινοποιία (22,8%) είναι ο τρίτος βασικότερος τομέας ανάπτυξης.

Μεταξύ των αντικειμένων της πολιτιστικής κληρονομιάς **βασικό ρόλο έχουν τα αρχαιολογικά αντικείμενα** – αρχαιότητες, ανασκαφές και ερείπια (με λιγότερο ενδιαφέρον προσταρχιτεκτονικά μνημεία): με βαθμολογία από το 1 έως το 7, με το 7 να είναι η υψηλότερη, τα αρχαιολογικά μνημεία λαμβάνουν πολύ υψηλή βαθμολογία για την δυνατότητα τους να προσελκύουν τουρίστες στην περιοχή – 6.02, βαθμολογία η οποία είναι η υψηλότερη μεταξύ των αντικειμένων – για τα αρχιτεκτονικά αξιοθέατα η βαθμολογία είναι 5.81, ενώ για τα τοπικά έθιμα και τις παραδόσεις – 5.65.

Τα αντικείμενα της φυσικής κληρονομιάς μένουν σε δεύτερο πλάνο:

- Οι ερωτηθέντες μιλάνε αυθόρμητα για τις φυσικές μορφές της περιοχής αλλά είναι πολύ λιγότεροι οι άνθρωποι που αναφέρονται σε αυτές σαν πηγή ανάπτυξης απ' ό,τι αυτοί που αναφέρονται στα πολιτιστικά αξιοθέατα – 20,8%.

eTOURIST

- Ημέσηβαθμολογίατηςδυνατότηταςτωνφυσικώναξιοθέατωνναπροσελκύο
υνεπισκέπτεσείναι5.54 (απότο1 έωςτο 7, μετο1 χαμηλότερηκαιτο 7
υψηλότερηβαθμολογία)
ηβαθμολογίααυτήείναιυψηλήαλλάείναιχαμηλότερηαπότιςβαθμολογίεςτ
ωνπολιτιστικώναξιοθέατων–αρχαιολογικών, αρχιτεκτονικών και αυτών
που ανήκουν στην άυλη κληρονομιά –έθιμα και παραδόσεις.

II. Αναγνωρισιμότητα και εκτίμηση των αντικειμένων

ΣαναποτέλεσματηςδημοσκόπησηςστηνεπικράτειατηςπεριφέρειαςτουΧάσκοβοδιαπιστ
ώθηκεότιοποπικόςπληθυσμόςέχεισχετικάυψηλόεπίπεδογνώσηςγιατααντικείμενατηςφ
σικήςκαιπολιτιστικήςκληρονομιάςστηπεριφέρειατουΧάσκοβο – πάνω από 80% από
τους ερωτηθέντες μπορούν αυθόρμητα να υποδείξουν τουλάχιστον ένα πολιτιστικό
αξιοθέατο και πάνω από 70% από αυτούς –φυσικό αξιοθέατο.

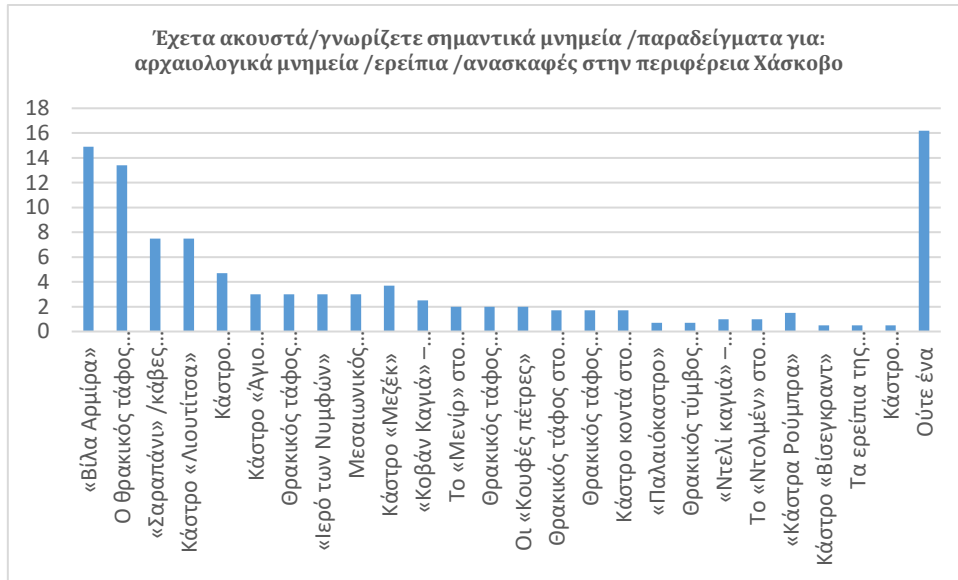
Συνολικάόμωςταφυσικάαξιοθέαταείναιλιγότερογνωστάαπόταπολιτιστικάαξιοθέατα.
Εκτός αυτού σαν αντικείμενο της φυσικής κληρονομιάς οι ερωτηθέντες αναγνωρίζουν
τις Προστατευμένες Περιοχές (ΠΠ «Η Τρύπα», «Λικάνα») και γενικά μέρη στην εξοχή
έξω από τους οικισμούς (κορυφές, ποτάμια), όπως και υποδομές ύδρευσης σαν τα
φράγματα, συμπεριλαμβανομένου και αστικά πάρκα.
ΚάποιααπότααξιοθέαταδενβρίσκονταικαιστηπεριφέρειαΧάσκοβο(ΚάστροΒίσεγκραντ
, «Πέτρινοσγάμος», ηπηγήτουποταμούΆρντα, «ΠέτριναΜανιτάρια»).
Αυτόπουσυνδέειαυτάταμέρηείναιπωςπρόκειταιγιατόπουςξεκούρασηςκοντάσεπράσινο,
σενεράκαιάλλαφυσικάστοιχεία.

Ταπολιτιστικάαξιοθέατασταοποίααναφέρονταιαυθόρμηταοιερρωτηθέντεςείναιαντικειμ
ενικάαναγνωρίσιμαπολιτιστικάμνημείαπουέχουνκαιτοαντίστοιχοκαθεστώς,
ταπερισσότερααπόταοποίαείναιεθνικήςσημασίαςόπωςκαιάλλαπουέχουνπερισσότεροσ
υμβολικήσημασίαγιατουςντόπιους(π. χ. μνημείο της Θεοτόκου φιλοτεχνημένο
πρόσφατα).

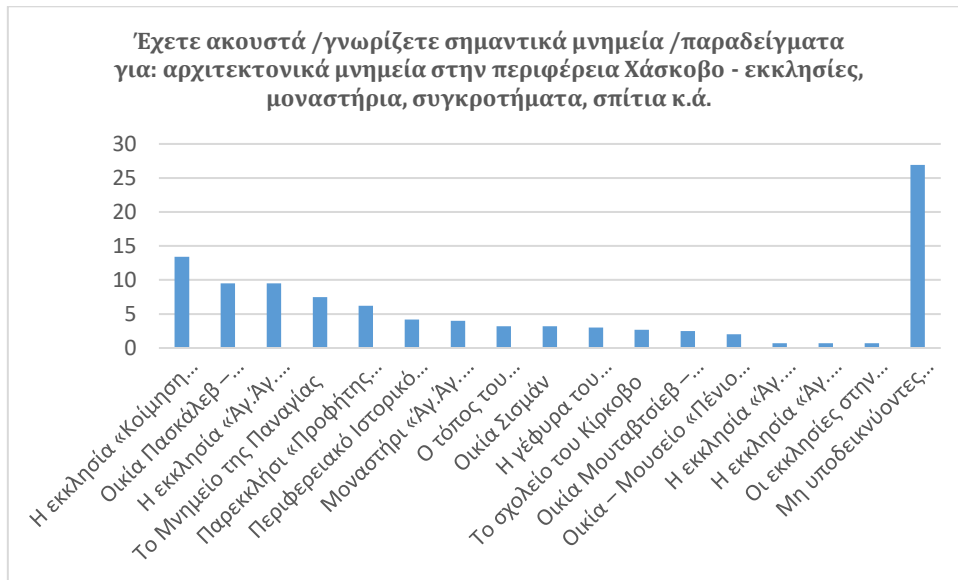
Τααντικείμενατηςπολιτιστικήςκληρονομιάςείναιπιοδημοφιλήμεταξύτωντόπιουπληθυσ
μούσανέμβληματηςπεριφέρειασαπόότιταφυσικάαξιοθέατα.

- Όσοναφοράτααντικείμενατηςπολιτιστικήςκληρονομιάς,τομέροστωνερρωτηθέντω
νπουτουςέρχονταιαυθόρμηταστομυαλόαρχαιολογικάμνημείαείναι83,8%ενώ
αρχιτεκτονικά μνημεία - 73,1%.
Ταφυσικάαξιοθέατααναφέρουνλιγότεροάνθρωποι – 69,4%.
- Αναλογικάταμνημείαπουαναφέρονταισυχνότεραείναιοιαρχαιολογικοίχώροι(25
αξιοθέατα), ακολουθούντααρχιτεκτονικάαξιοθέατα(15 αξιοθέατα)
σανμέροστηςπολιτιστικήςκληρονομιάςτηςπεριφέρειαςκαιοιοπεριορισμένηείναι
αναφοράσταφυσικάαξιοθέατα (14 αξιοθέατα), συμπεριλαμβανομένου
αξιοθέατων σαν τα φράγματα στην περιοχή και το πάρκο «Κενάνα».

Πίνακας 1



Πίνακας 2



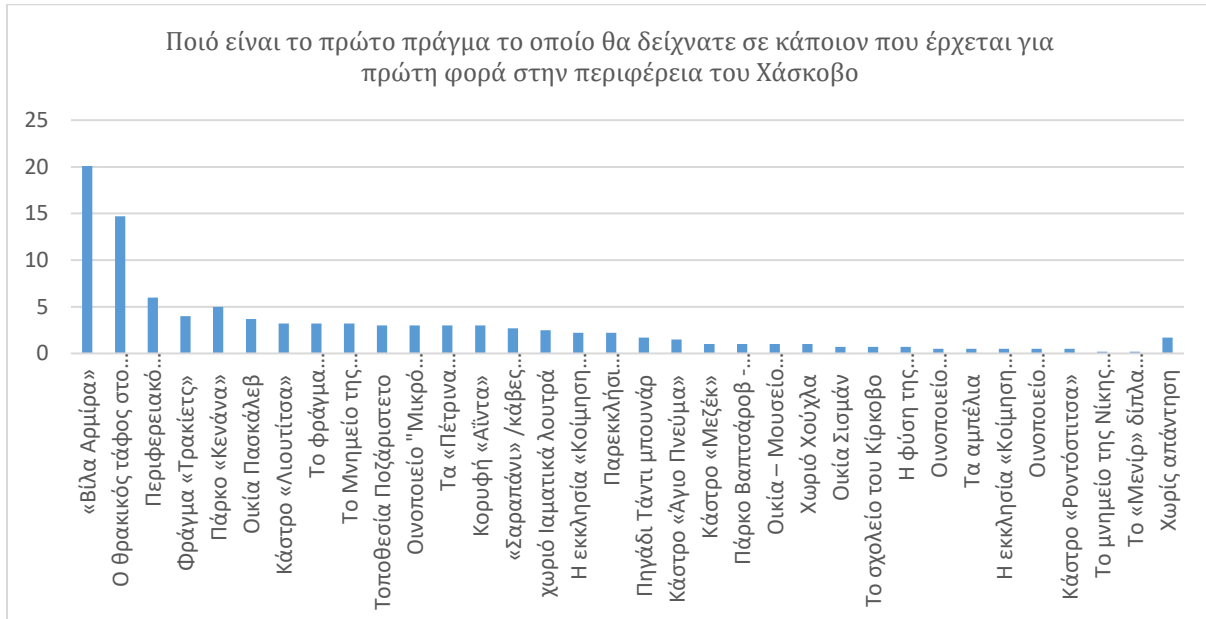
Στην εργασία που παρουσιάζουμε εδώ, οι πρώτες πέντε απαντήσεις που αναφέρονται είναι για αρχαιολογικά μνημεία / ερείπια / ανασκαφές στην περιφέρεια Χάσκοβο. Η «Βίλα Αρμίρα» (20,1%) και ο Θρακικός τάφος στο χωριό Χάσκοβο (16,7%) είναι τα πιο γνωστά μνημεία / παραδείγματα στην περιοχή.

Το παρόν έγγραφο δημιουργήθηκε στο πλαίσιο του έργου "Πρόωθηση και ανάπτυξη της φυσικής και πολιτιστικής κληρονομιάς της βουλγαρικής διασυνοριακής περιοχής μέσω έξυπνων και ηλεκτρονικών μέσων" (eTOURIST), που χρηματοδοτείται από το INTERREG VA "Ελλάδα-Βουλγαρία 2014-2020" Συμφωνία προσφοράς B.2.6c.07 / 09.10.2017. Το έργο συγχρηματοδοτείται από το Ευρωπαϊκό Ταμείο Περιφερειακής Ανάπτυξης και τα εθνικά κονδύλια των χωρών που συμμετέχουν στο πρόγραμμα Interreg V-A «Ελλάδα-Βουλγαρία 2014-2020». This document has been created within the framework of the Project „Promotion and development of natural and cultural heritage of Bulgarian – Greek cross-border region through smart and digital tools“ (eTOURIST), financed under the INTERREG V-A Cooperation Program "Greece-Bulgaria 2014-2020", Subsidy Contract No B2.6c.07/09.10.2017. The Project is co funded by the European Regional Development Fund and by national funds of the countries participating in the Interreg V-A "Greece - Bulgaria 2014-2020" Cooperation Programme.

eTOURIST

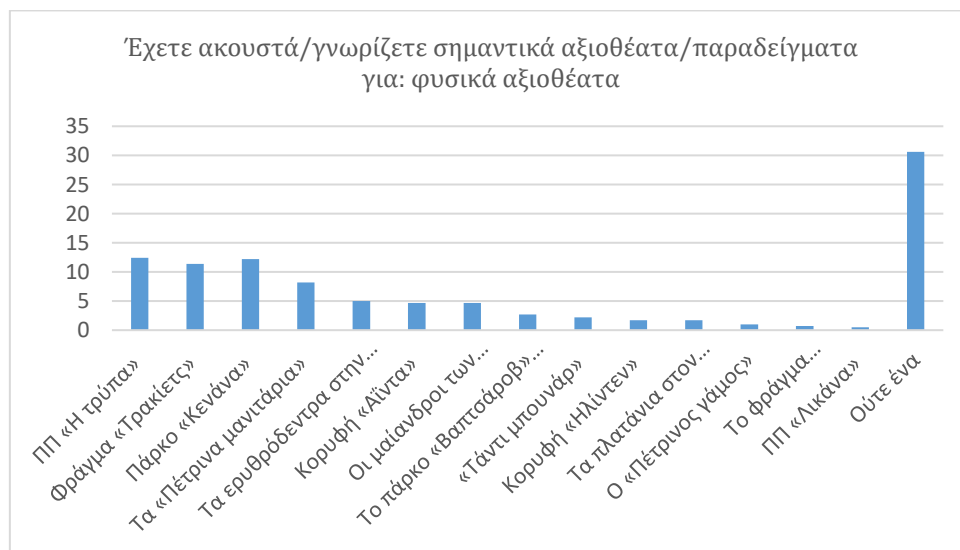
Αλεξάντροβο (14,7%). Στα επόμενα αντικείμενα – όπως της πολιτιστικής, της φυσικής κληρονομιάς – έχουν αναφερθεί λιγότερο από το 10% των ερωτηθέντων.

Πίνακας 3



Τα Φυσικά αξιοθέατα που είναι απηγή υπερηφάνειας είναι πολύ λιγότερα με το πάρκο «Κενάνα» να αναφέρεται συχνότερα (5, 0%), τα φράγματα «Τρακίετς» (4%) και «Ιβήλοβγκραντ» (3,2%) και την κορυφή «Αΐντα» (3%).

Πίνακας 4



eTOURIST

Σχεδόν οι μισοί – 47% από τους ερωτηθέντες έχουν επισκεφτεί τουλάχιστον ένα από τα υποδειγμένα φυσικά αξιοθέατα ενώ 63% – τουλάχιστον ένα από τα πολιτιστικά μνημεία.

Σχεδόν όλοι οι επισκέπτες έχουν δώσει εκτίμηση στα αξιοθέατα που έχουν επισκεφτεί αλλά για κάποια από τα αξιοθέατα οι επισκέπτες είναι λιγότεροι. Αυτοί οι εκτιμήσεις λαμβάνονται μόνο σαν προσανατολισμός που μπορεί να αλλάξει σημαντικά στην περίπτωση μιας πιο περιστατωμένης ανάλυσης. Με βαθμολογία από το ένα ως το επτά (1 η πιο υψηλή, 2, 3, 4 – ουδέτερη και 5, 6, 7 – υψηλότερη βαθμολογία) οι μέσες βαθμολογίες βάση των δυο κριτηρίων για τα φυσικά αξιοθέατα, που οι ερωτηθέντες έχουν επισκεφτεί τον τελευταίο χρόνο δείχνουν:

- Η γενική κατάσταση και το επίπεδο συντήρησης έχει μεγαλύτερη βαθμολογία για σχεδόν όλα τα αξιοθέατα εναντίον της μετην βαθμολογία για τις πληροφορίες και τις οδηγίες για να φτάσει σε αυτά, με μόνη εξαίρεση τα φράγματα τα οποία είναι μέρος υποδομής που απαιτείται να είναι αφώσχητα με τη βοήθεια.
- Με τη καλή τους κατάσταση ξεχωρίζουν οι προστατευμένες Περιοχές γύρω από το Μοναστήριον και την περιοχή «Η Τρύπα».

Όσο αφορά τα πολιτιστικά αξιοθέατα σημειώνεται καλή αναγνωρισιμότητα και οι ερωτηθέντες δηλώνουν πως περνούν περισσότερο χρόνο στους χώρους – περισσότερο από τους μισούς από τους ερωτηθέντες (63%) έχουν επισκεφτεί τουλάχιστον ένα από τα πολιτιστικά αξιοθέατα.

Η βαθμολογία για τα πολιτιστικά μνημεία βάσει των δυο κριτηρίων είναι πιο υψηλή από αυτή των φυσικών αξιοθέατων με τη γενική κατάσταση ξανά να εκτιμάται περισσότερο από την ύπαρξη πληροφοριών.

Τα αναγνωρίσιμα πολιτιστικά και φυσικά αξιοθέατα μεταξύ του πληθυσμού είναι:

«Βίλα Αρμίρα»
Ο θρακικός τάφος στο Αλεξάντροβο
«Σαραπάνι»/κάβες στο βράχο στο χωριό Κράλεβο, στην περιοχή Αβράμοβ κάμακ και στην τοποθεσία Ποζάριστετο
Κάστρο «Λιουτίτσα»
Κάστρο «Ροντόσιτσα»
Κάστρο «Άγιο Πνεύμα»
Θρακικός τάφος «Πτσελάρι»
«Ιερότων Νυμφών»
Μεσαιωνικός πύργος στο χωριό Μάτοτσινα
Κάστρο «Μεζέκ»

eTOURIST

«ΚοβάνΚαγιά» – εσοχέςσταβράχια
Το «Μενίρ» στο χωριό Οβτσάροβο
Θρακικός τάφος«Αλτάν τεπέ»
Οι «Κουφές πέτρες»
Θρακικός τάφος στο χωριό Ντόλνο Λούκοβο
Θρακικός τάφοςστην κορυφή «Σέινοβετς»
Κάστροκοντά στο χωριό Γκουγκούτκα
«Παλαιόκαστρο»
Θρακικός τύμβος στο χωριό Σβιράτσι
«Ντελί καγιά» – εκκλησία στο βράχο
Το «Ντολμέν» στο χωριό Πλεβούν
«Κάστρα Ρούμπρα»
Κάστρο«Βίσεγκραντ»
Ταερείπιατηςρωμαϊκήςοδού«ΒίαΝτιαγκονάλις»
Κάστρο«Κλοκότνιτσα»
Ηεκκλησία «ΚοίμησηΘεοτόκου» στοχωριόΟυζουντζόβο
ΟικίαΠασκάλεβ – Χάσκοβο
Η εκκλησία «Αγ.Αγ. Κωνσταντίνος και Ελένη» στο Ντόλνο Λούκοβο (μέσα στη γη)
Το Μνημείο της Παναγίας
Παρεκκλήσι «Προφήτης Ηλίας» πάνωαπό το χωριό Χούχλα
Περιφερειακό Ιστορικό Μουσείο
Μοναστήρι «Αγ.Αγ. Κωνσταντίνος και Ελένη»- Λάτζα
Ο τόπος του Πανηγυριού του Ουζουντζόβο
Οικία Σισμάν
ΗγέφυρατουΜουσταφάπασά – Σβίλεγκραντ
Το σχολείο του Κίρκοβο
Οικία Μουταβτσιέβ – Ιβάηλοβγκραντ
Οικία – Μουσείο «Πένιο Πένεβ» – Ντιμίτροβγκραντ
Η εκκλησία «Αγ. Δημήτριος» στο χωριό Μάντριτσα
Η εκκλησία «Αγ. Δημήτριος» στο Χάσκοβο
Οι εκκλησίες στην περιοχή γενικά
ΠΠ «Η τρύπα»
Φράγμα «Τρακίετς»
Πάρκο «Κενάνα»
Τα «Πέτρινα μανιτάρια»
Τα ερυθρόδεντρα στην τοποθεσία «Κολιμπάρ τσεσμά»
Κορυφή «Αϊντα»
ΟμαϊανδροιτωνποταμώνΆρντα, ΛούνταΡεκάκαιΜπιάλαΡεκά
Τοπάρκο «Βαπτσάροβ» καιηλίμνητου
«Τάντι μπουνάρ»

eTOURIST

Κορυφή «Ηλίντεν»
Τα πλατάνια στον ποταμό Άρντα
Ο «Πέτρινος γάμος»
Το φράγμα «Ιβάηλοβγκραντ»
ΠΠ «Λικάνα»

Μέση βαθμολογία των επισκεπτών για τα φυσικά και τα πολιτιστικά αξιοθέατα - γενικά για όλα τα αξιοθέατα

η χαμηλότερη βαθμίδα 1 2 3 4 5 6 7 η υψηλότερη βαθμίδα

	Εκτίμηση γενικής κατάστασης και επιπέδου συντήρησης	Εκτίμηση ύπαρξης πληροφοριών και σήμανσης
Μέση βαθμολογία των <u>φυσικών αξιοθέατων</u> : βάση όλων των απαντήσεων	4,89	4,40
Μέση βαθμολογία των <u>πολιτιστικών μνημείων</u> : βάση όλων των απαντήσεων	5,16	4,89

Μέση βαθμολογία επισκεπτών για τα αντικείμενα της φυσικής κληρονομιάς - για κάθε αξιοθέατο

η χαμηλότερη βαθμίδα 1 2 3 4 5 6 7 η υψηλότερη βαθμίδα

Φυσικό Αξιοθέατο	% από τις επισκέψεις	Εκτίμηση γενικής κατάστασης και επιπέδου συντήρησης	Εκτίμηση ύπαρξης πληροφοριών και σήμανσης
Πάρκο «Κενάνα»	26,3%	4,72	4,38
Φράγμα «Τρακίετς»	23,7%	4,36	4,64
ΠΠ «Η τρύπα»	18,4%	5,10	4,45
Τα «Πέτρινα μανιτάρια»	13,2%	4,86	4,50
Οι μαϊάνδροι του ποταμού Μπιάλα Ρεκά	7,4%	4,56	3,56
Οι μαϊάνδροι του ποταμού Άρντα	6,8%	5,00	4,50
Το φράγμα «Ιβάηλοβγκραντ»	6,3%	4,33	4,67
Οι Προστατευμένες Περιοχές γύρω από το Ματζάροβο	5,8%	6,27	6,27
ΠΠ «Λικάνα»	4,2%	3,50	3,0

eTOURIST

	Κορυφή «Αΐντα»	2,1%	4,00	4,0
	Κορυφή «Ηλίντεν»	2,1%	7,00	4,0
	Τα δάση γύρω από το χωριό Χούχλα	1,6%	Δεν αναφέρεται	Δεν αναφέρεται
	Τα δάση κατά μήκος του Ποταμού Άρντα	1,6%	1,0	1,0
	Το Κάμπινγκ «Αλεξάντροβο»	1,1%	6,0	6,0
	Μέση βαθμολογία βάση του κριτηρίου		4,89	4,40

eTOURIST

Μέση βαθμολογία επισκεπτών για τα αντικείμενα της πολιτιστικής κληρονομιάς – για κάθε αξιοθέατο

η χαμηλότερη βαθμίδα 1 2 3 4 5 6 7 η υψηλότερη βαθμίδα

Αντικείμενο της πολιτιστικής κληρονομιάς	% από τις επισκέψεις	Εκτίμηση γενικής κατάστασης και επιπέδου συντήρησης	Εκτίμηση ύπαρξης πληροφοριών και σήμανσης
«Βίλα Αρμίρα»	23,6%	6,63	6,52
Κάστρο «Λιουτίτσα»	20,5%	3,79	4,35
Ο θρακικός τάφος στο Αλεξάντροβο	14,6%	4,44	4,32
Η εκκλησία του Ουζουντζόβο	13,4%	5,06	4,69
Το Μνημείο της Θεοτόκου	11,8%	4,69	4,54
Οι «Κουφές πέτρες»	9,4%	5,38	4,83
Κάστρο «Μεζέκ»	7,9%	6,00	5,39
Οικία Πασκάλεβ	4,7%	5,25	3,88
Κάστρο «Ροντόστιτσα»	4,7%	4,00	2,00
Ο θρακικός τύμβος κοντά στο χωριό Σβιράτσι	3,9%	2,30	2,70
Οικία – Μουσείο «Πένιο Πένεβ»	3,1%	6,50	6,50
Ρωμαϊκή γέφυρα	3,1%	3,75	3,75
Τοποθεσία Ποζάριστετο	2,8%	6,50	6,50
«Σαραπάνα»	2,8%	5,86	5,29
Παρεκκλήσι «Προφήτης Ηλίας»	2,4%	7,00	5,87
Κάστρο «Άγιο Πνεύμα»	2,0%	5,80	6,80
Περιφερειακό Ιστορικό Μουσείο – Χάσκοβο	2,0%	6,13	4,25
Το Σχολείο του Κίρκοβο	1,6%	4,50	4,50
Μοναστήρι «Άγ. Άγ. Κωνσταντίνος και Ελένη»	1,6%	4,00	4,00
«Κοβάν καγιά»	1,6%	6,00	5,00
Κάστρο κοντά στο χωριό Γκουγκούτκα	1,6%	6,00	6,00
Μέση βαθμολογία βάση του κριτηρίου		5,16	4,89